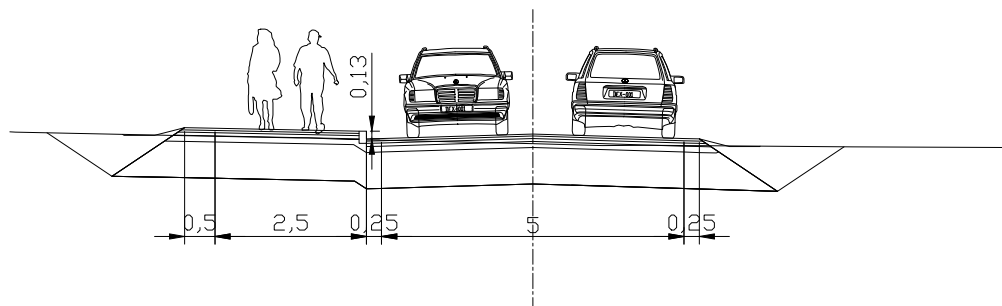
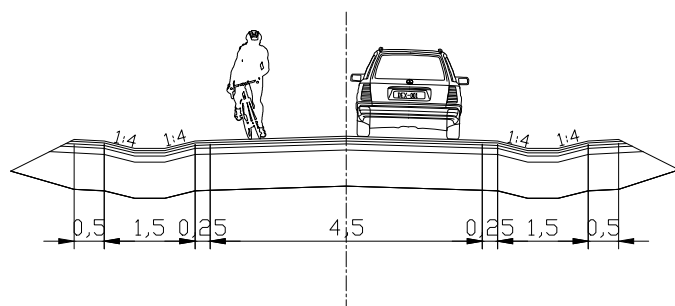


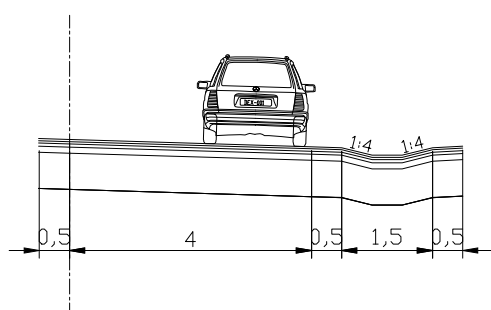
Hovedadkomst inn i området (offentlig eie) inkl. fortau.
 Reguleringsformål: 5,5 m kjøreveg og 3m fortau



Samleveg midt i feltet (offentlig eie) eks. fortau
 Reguleringsformål: 5,0 m kjøreveg



Boliggater (felles eie)
 Reguleringsformål: 5,0 m kjøreveg



| | | | | | | | |
|---|---------------------------|------------------------------------|----------------------|-----------------|--------------------|----------------|--|
| Prosjektnr 16013 | Filnavn NORMALPROFILER | Status REGULERINGSPLAN | Konstr./Tegnet HL | Godkjent SMA | Dato 29.06.2017 | Rev. dato - | Målestokk A3 |
| Byggherre Varmbo Bolig AS | | Tegning Normalsnitt veggeometri | | | | Revisjon - | 1:125 |
| Bruholmsjordet, Ørland Normalsnitt veggeometri | | | | | | |  SELBERG ARKITEKTER AS plan arkitektur landskap |